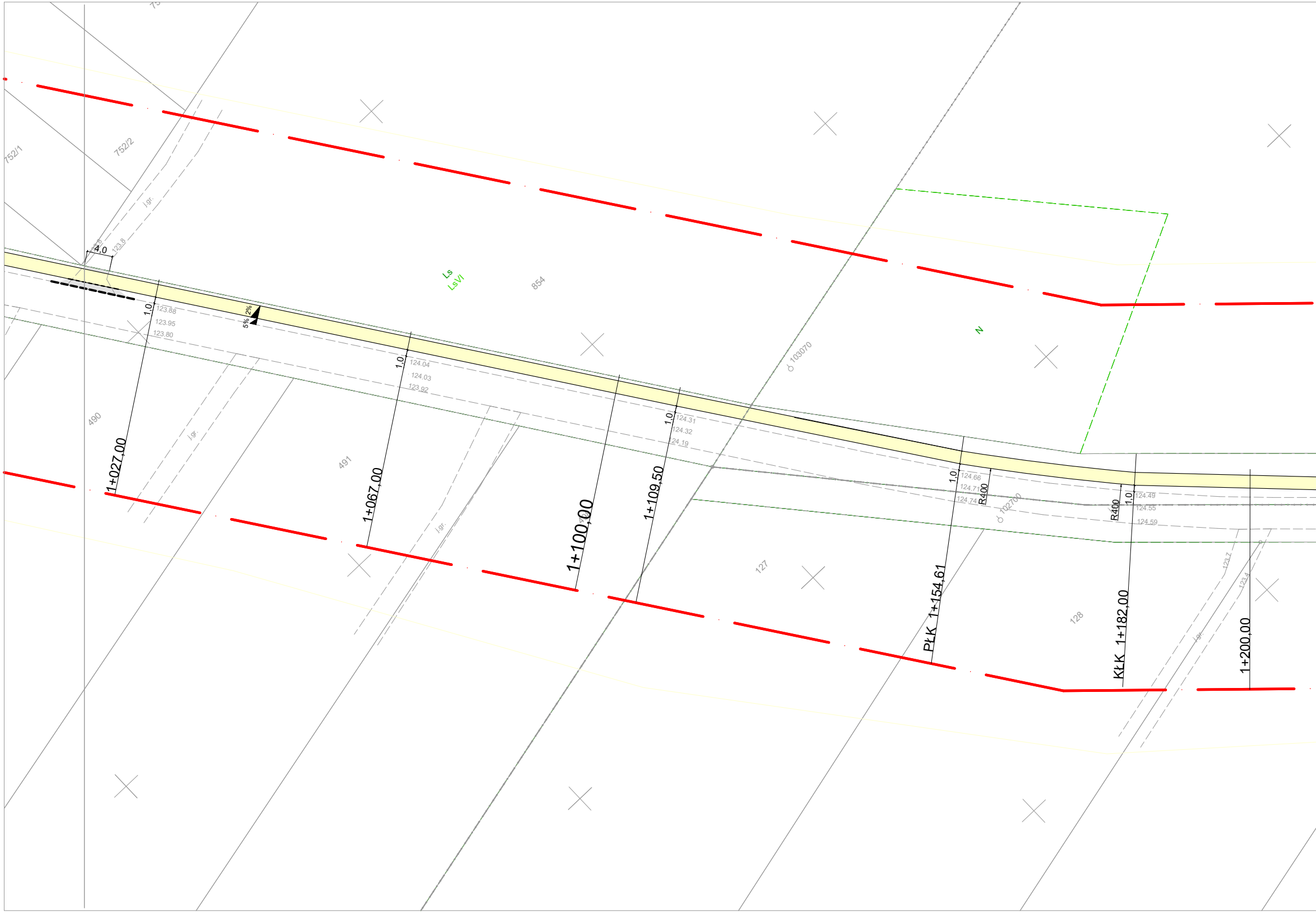
752/1
752/2
j.gr.
4,0
123.8
123.8
1,0
123.88
123.95
123.80
2%
5%
Ls
LsVI
854
490
j.gr.
1+027,00
491
1,0
124.04
124.03
123.92
1+067,00
j.gr.
1+100,00
1,0
124.31
124.32
124.19
1+109,50
103070
N
127
1,0
124.66
124.71
124.74
R400
102700
PŁK 1+154,61
R400
1,0
124.49
124.55
124.59
128
KŁK 1+182,00
123.7
123.4
j.gr.
1+200,00

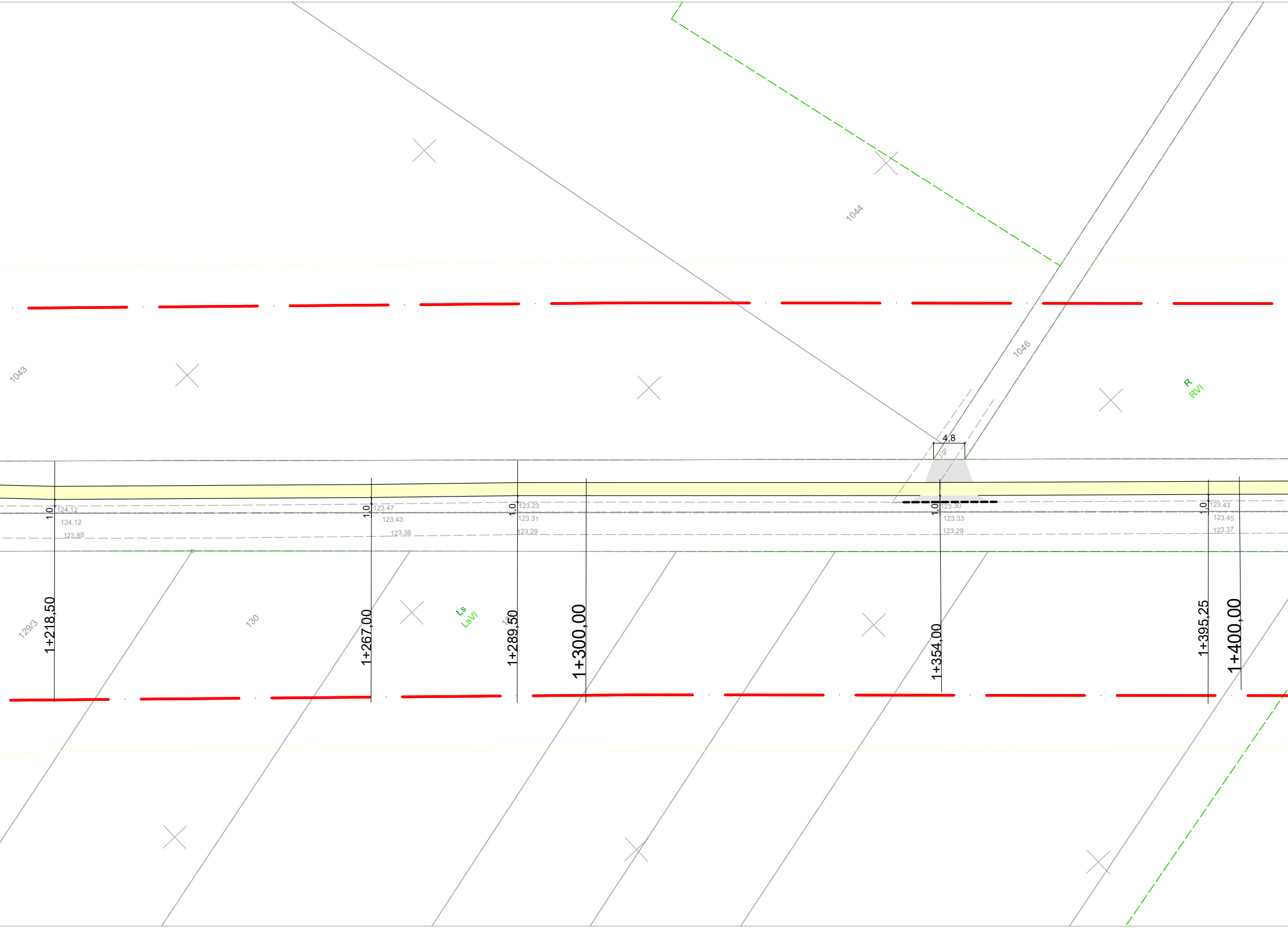

1044
1043
1046
R
RVI
4,8
j.gr.
1,0
124.12
124.12
123.88
1,0
123.47
123.43
123.36
1,0
123.23
123.31
123.29
1,0
123.30
123.33
123.29
1,0
123.43
123.45
123.37
129/3
130
Ls
LsVI
1+218,50
1+267,00
1+289,50
1+300,00
1+354,00
1+395,25
1+400,00

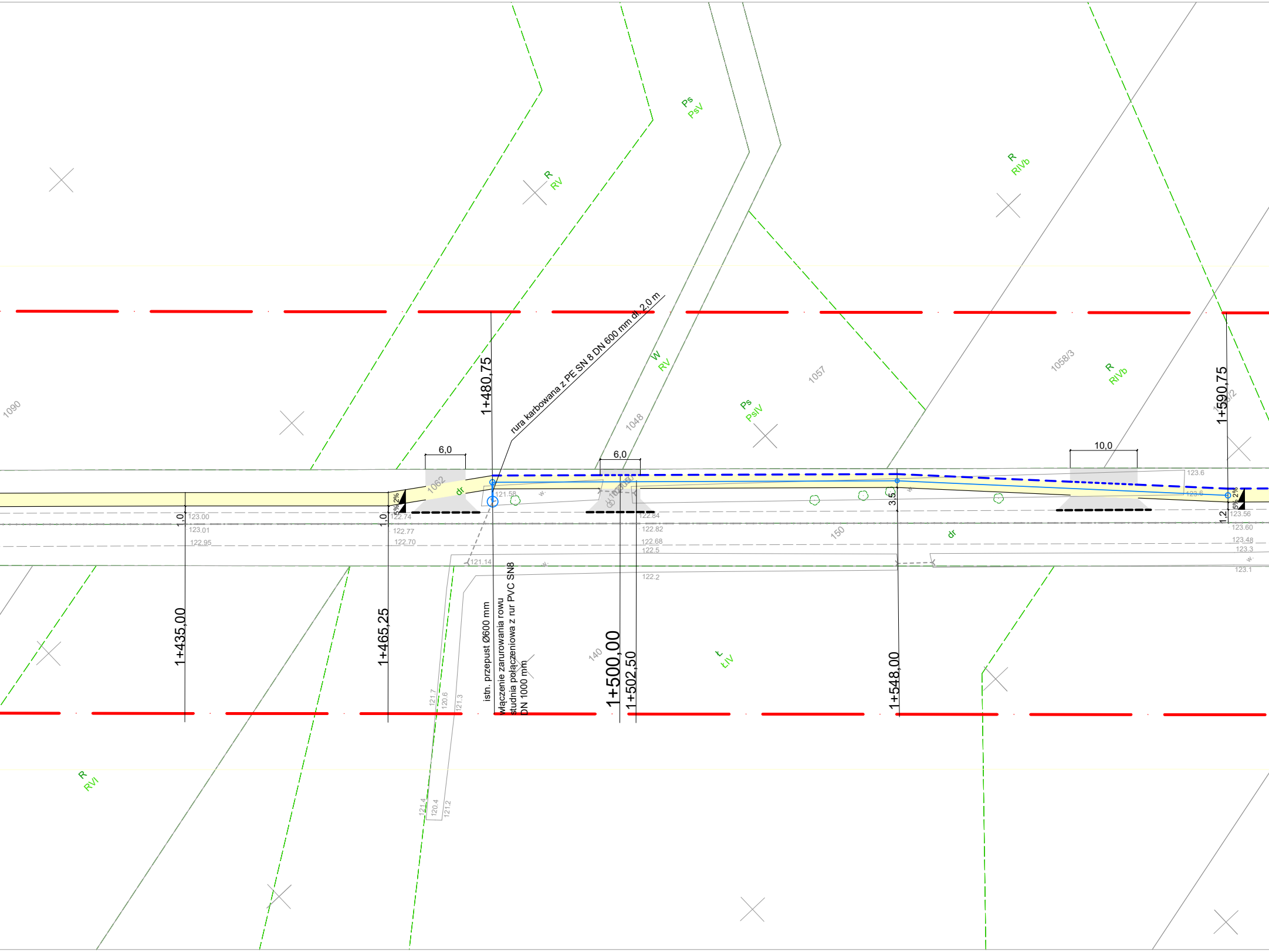
Ps
PsV
R
RV
R
RIVb
W
RV
1057
1058/3
R
RIVb
Ps
PsIV
1048
1090
rura karbowana z PE SN 8 DN 600 mm dł. 2,0 m
1+480,75
1+590,75
6,0
6,0
10,0
1062
dr
2%
5%
121.58
w.
123.6
123.6
3,5
2%
5%
1,0
1,0
1,2
123.00
123.01
122.95
122.74
122.77
122.70
122.84
122.82
122.68
122.5
122.2
121.14
123.56
123.60
123.48
123.3
123.1
150
dr
istn. przepust Ø600 mm
włączenie zarurowania rowu
studnia połączeniowa z rur PVC SN8
DN 1000 mm
1+435,00
1+465,25
1+500,00
1+502,50
1+548,00
140
Ł
ŁIV
R
RVI
121.7
120.6
121.3
121.4
120.4
121.2

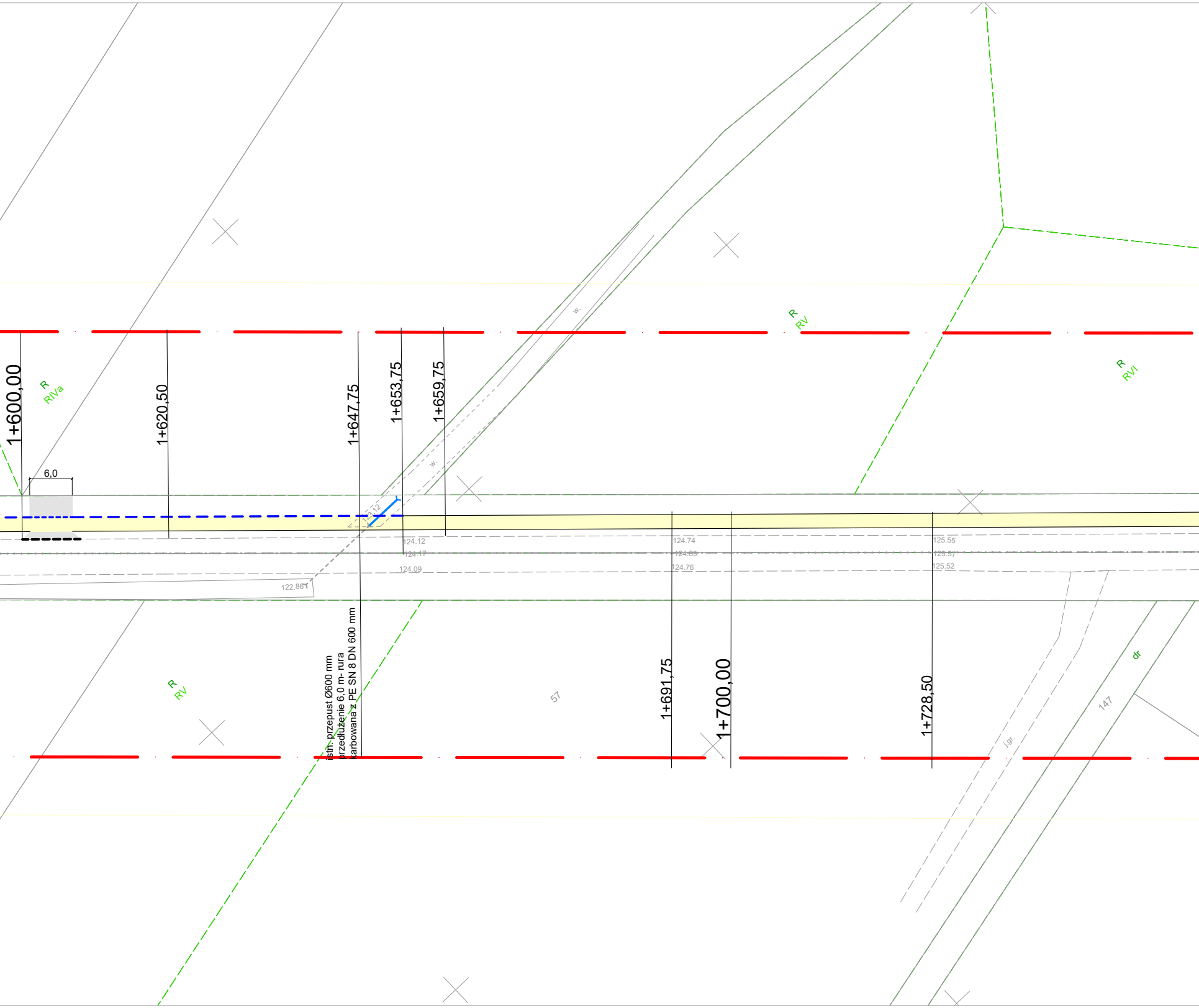

1+600,00
R
RIVa
6,0
1+620,50
1+647,75
1+653,75
1+659,75
w.
w.
R
RV
R
RVI
123.12
124.12
124.17
124.09
122.86
124.74
124.83
124.76
125.55
125.57
125.52
istn. przepust Ø600 mm
przedłużenie 6,0 m- rura
karbowana z PE SN 8 DN 600 mm
R
RV
57
1+691,75
1+700,00
1+728,50
j.gr.
dr
147

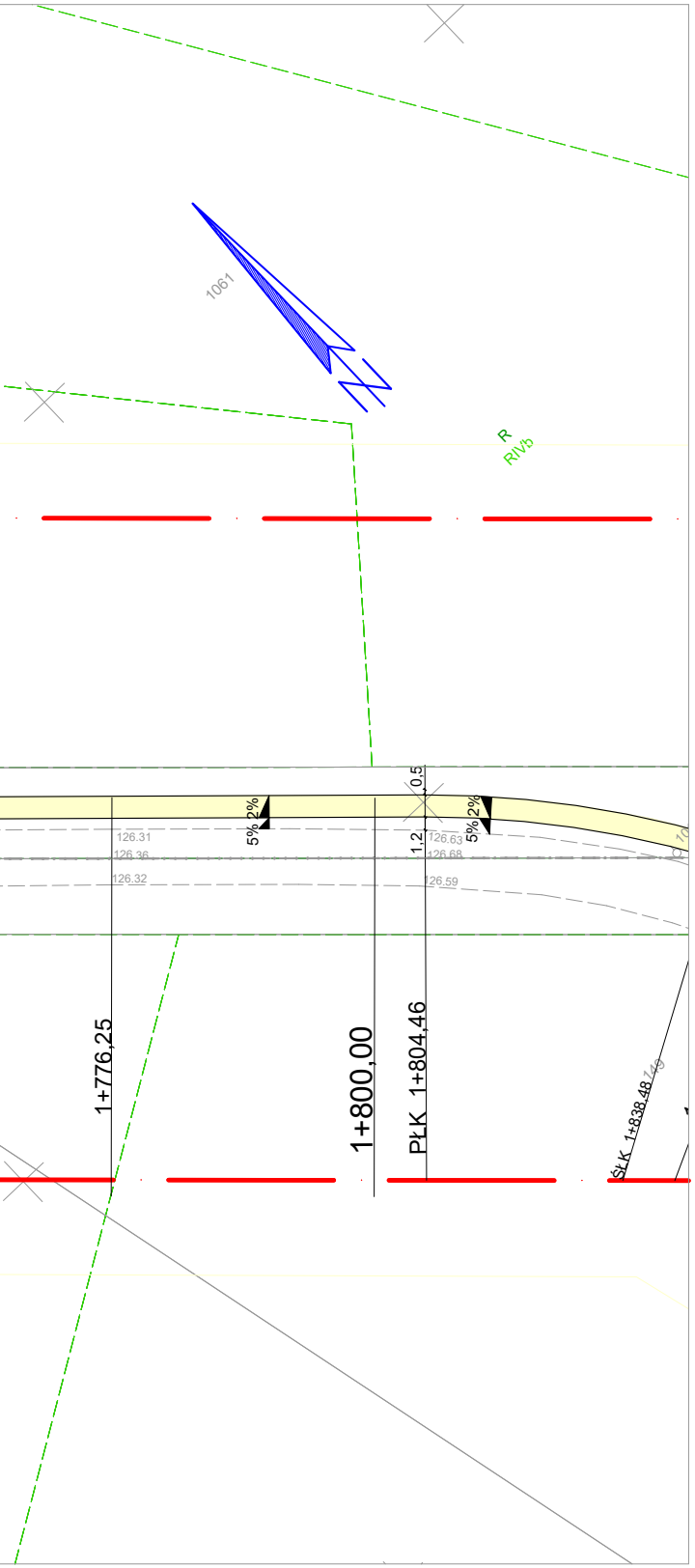
1061
R
RIVb
5% 2%
5% 2%
0,5
1,2
126.31
126.36
126.32
126.63
126.68
126.59
1+776,25
1+800,00
PŁK 1+804,46
ŚŁK 1+838,48
149

MAPA DO CELÓW PROJEKTOWYCH
SKALA 1:500

Województwo: wielkopolskie
Powiat: ostrowski
Jednostka ewidencyjna: 301703_5 - Gmina Odolanów

Obręb ewidencyjny: 0006 - NABYSZYCE, 0003 - GLIŚNICA

Miejscowość: NABYSZYCE, GLIŚNICA
Oznaczenie kancelaryjne zgłoszonej pracy geodezyjnej: GGO.6640.3962.2023
Numer księgi robót wykonawcy: 351g/2023
Nazwa układu współrzędnych prostokątnych płaskich: "2000" strefa 6
Nazwa układu wysokości: "PL-EVRF2007-NH"
Obszar aktualizacji:
Informacje o służebnościach gruntowych mających wpływ na zagospodarowanie gruntów, zlokalizowanych w granicach projektowanej inwestycji: nie badano.

Ostrów Wielkopolski, dnia: 02.12.2023 r.

Wykonawca

GEODEZJA
ul. Powstania Listopadowego 16
63-400 Ostrów Wielkopolski
tel. 503-72-74-62
NIP: 622-228-87-95 R-N: 300143747

GEODETA UPRAWNIONY
mgr inż. Maciej Kłakulak
upr. zaw. nr 18667
tel. 503-72-74-62

GEODEZJA
geodezja@geodezjaostrow.pl
tel. 503 727 462

Oświadczam, że operat techniczny zawierający rezultaty prac geodezyjnych i karograficznych w wyniku których powstał niniejszy dokument uzyskał pozytywny wynik weryfikacji. Jednocześnie informuję, że jestem świadomy odpowiedzialności karnej za złożenie fałszywego oświadczenia.

Identyfikator prac geodezyjnych	GGO.6640.3962.2023
Organ Służby Geodezyjnej i Kartograficznej, który otrzymał zgłoszenie prac geodezyjnych	Starosta Ostrowski
Wykonawca prac geodezyjnych	GEODEZJA ul. Powstania Listopadowego 16 63-400 Ostrów Wielkopolski REGON 300143747
Numer oraz data sporządzenia dokumentu potwierdzającego wynik pozytywnej weryfikacji	GGO.6640.3962.2023 04.01.2024
Imię i nazwisko oraz numer uprawnień zawodowych kierownika prac geodezyjnych	Maciej Kłakulak upr. zaw. nr 18667

LEG

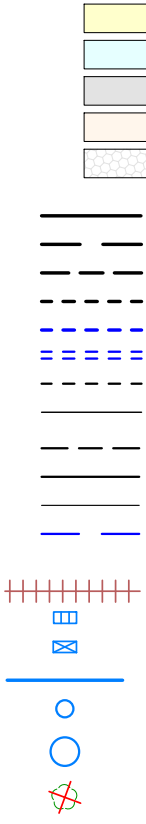

ZADANIE	Prz dla
TYTUŁ RYSUNKU	P
NAZWA	Prz dla
LOKALIZACJA	jedn 301 301 obr.
INWESTOR	Powi ul. St 63-40
PROJEKTANT	

GENDA:

- droga dla rowerów naw. z betonu asfaltowego
- droga dla pieszych naw. z kostki brukowej betonowej
- zjazd zwykły naw. z betonu asfaltowego
- zjazd zwykły naw. z kostki brukowej betonowej
- zjazd zwykły naw. z tłucznia kamiennego

- krawężnik betonowy 15*30 cm wyniesiony 12 cm ponad naw. jezdni
- krawężnik betonowy 15*30 cm wyniesiony 4 cm ponad naw. jezdni
- krawężnik betonowy 15*30 cm wyniesiony 2 cm ponad naw. jezdni
- krawężnik betonowy 15*30 cm wyniesiony 0 cm ponad naw. jezdni
- ściek z 2 rzędów kostki brukowej betonowej zaniżony 1 cm poniżej nawierzchni
- ściek z 4 rzędów kostki brukowej betonowej zaniżony 1 cm poniżej nawierzchni
- opornik betonowy 12*25 cm wyniesiony 0 cm (zatopiony) ponad nawierzchnię
- obrzeże betonowe 30*8 cm

- krawędź drogi dla rowerów/drogi dla pieszych i rowerów wg. szczegółu konstrukcyjnego "A"
- krawędź drogi dla rowerów/drogi dla pieszych i rowerów wg. szczegółu konstrukcyjnego "B"
- krawędź drogi dla rowerów/drogi dla pieszych i rowerów wg. szczegółu konstrukcyjnego "C"
- krawędź drogi dla rowerów/drogi dla pieszych i rowerów wg. szczegółu konstrukcyjnego "D"
- krawędź drogi dla rowerów/drogi dla pieszych i rowerów wg. szczegółu konstrukcyjnego "E"
- dren francuski wg szczegółu "F"
- studzienka ściekowa z osadnikiem, wpust żeliwny klasa nośności D400
- studzienka ściekowa z osadnikiem, wpust żeliwny klasa nośności C250
- kanał deszczowy z rur PVC SN4 DN 315
- studnia rewizyjna z rur PVC SN4 DN 400
- studnia połączeniowa z rur PVC SN8 DN 1000
- drzewo którego wycięcie jest konieczne dla realizacji inwesycji

ebudowa/rozbudowa dróg powiatowych 5325P, 5326P (droga dla rowerów/droga pieszych i rowerów) na odcinku Nabyszyce - Gliśnica o dł. ok. 2,5 km

PLAN ZAGOSPODAROWANIA TERENU

zebudowa dróg powiatowych 5325P, 5326P (droga dla rowerów/droga pieszych i rowerów) na odcinku Nabyszyce - Gliśnica

. ew. Gm. Odolanów, obr. ew. Nabyszyce dz. nr 301703_5.0006.AR_1.899;
703_5.0006.AR_1.412; 301703_5.0006.AR_2.1062;
703_5.0006.AR_2.1082;
. ew Gliśnica dz. nr 301703_5.0003.AR_3.255; 301703_5.0003.AR_3.498;

atowy Zarząd Dróg w Ostrowie Wielkopolskim aszica 1 00 Ostrów Wielkopolski	BRANŻA DROGOWA		DATA 12.2024	SKALA 1:500
mgr inż. Paweł Urbański	NR UPRAWNIEŃ UAN 7342-42/91	NR PRZYNAL. DO IZBY WKP/BD/5341/01	PODPIS	NUMER RYS. 2.2